



 4 horas lectivas.

 **Viernes** de 10:00 a 14:00h (horario peninsular).

 **Videoconferencia online** en directo. No se cederán las grabaciones de las sesiones.

 Precio **no colegiados: 70 €**
Precio **colegiados COATIE: 35 €***

 **Plazas limitadas**, es necesario inscribirse previamente antes del **9 de marzo** a las **13:00 h** (horario peninsular). En caso de superarse el número de plazas se adjudicarán por orden de inscripción.

 **SEDE del Colegio Oficial de Aparejadores y Arquitectos Técnicos de Bizkaia**
Ribera de Axpe nº 11, Edif. C1 - 2º plta. Dpto 201, 48950 – Erandio, BIZKAIA
944 24 79 00 · formacion@atzeta.org

CALENDARIO MARZO

L	M	X	J	V	S	D
1	2	3	4	5	6	7
8	9	10	11	12	13	14
15	16	17	18	19	20	21
22	23	24	25	26	27	28
29	30	31				

* Colegiados COATVA, Colegiados en el Colegio de Arquitectos de Valladolid y Precolegiados. Se ruega reservar plaza en el Gabinete Técnico (Tfno.: 983361273; e.mail: soniarilova@coaatva.es) o a través de www.coaatva.es.

FORMACIÓN PARA ARQUITECTURA TÉCNICA

Taller práctico de AutoCAD. Modulo 8: Campos y tablas

PONENTE: Argi Intxausti Kortadi, Técnica especialista en delineación de edificios y obras



Retransmisión en directo
¡Síguela por internet!

ORGANIZA



COLABORA



Introducción

AutoCAD sigue siendo una de las principales herramientas de nuestro trabajo profesional. Debido a gran versatilidad de esta herramienta y a las sucesivas versiones existentes, las opciones que ofrece son muy abundantes, sin embargo los técnicos no siempre utilizamos los comandos de la forma más eficaz.

Las recientes versiones de esta herramienta destacan por el desarrollo de funciones más potentes e intuitivas, que facilitan el trabajo de los profesionales. Ya que las necesidades de los usuarios son muy variadas, se propone esta serie de cinco breves módulos, de forma que cada alumno pueda optar por uno o varios de ellos y aprender en pocas horas a obtener el máximo rendimiento con el menor esfuerzo posible.

Estos módulos están dirigidos a Arquitectos Técnicos con conocimientos de autoCAD en cualquiera de sus versiones, que quieran mejorar las presentaciones, conseguir un importante ahorro de tiempo acelerando el flujo de trabajo cotidiano y hacer que su uso sea más ágil y sencillo. Los alumnos deberán contar con su propia licencia del programa recomendándose disponer de la última versión v.2020.

Objetivos

El objetivo de este taller es aprender a utilizar los Campos y las Tablas para conseguir ahorrar tiempo en los trabajos y así evitar errores en la documentación de los proyectos.

Un campo se compone de texto actualizable configurado para mostrar datos que pueden variar durante el ciclo de vida del dibujo. Las tablas de Excel y AutoCAD nos permitirán tener los datos de nuestros proyectos sincronizados.

Taller práctico de AutoCAD. Modulo 8: Campos y tablas

Programa

PARTE 1: CAMPOS

1. Hacer un cajetín en el que los textos como el nombre del plano, fecha, etc. se actualizan automáticamente.
2. Vincular superficies útiles de planta de una vivienda a una tabla

PARTE 2: TABLAS

1. Crear tablas con nuestro estilo para diferentes proyectos o planos.
2. Insertar fórmulas en nuestra tabla para que la suma total de las superficies de un proyecto se modifique automáticamente.
3. Conectar tablas de Excel a Cad. Sincronizar e insertar celdas.
4. Sincronizar e insertar tablas enteras de Excel.
5. Modificar información en Excel y actualizarla en AutoCAD automáticamente.